

UCHWAŁA NR
RADY MIASTA WŁOCŁAWEK
z dnia

w sprawie przystąpienia do sporządzenia Gminnego Programu Rewitalizacji Miasta Włocławek.

Na podstawie art 18 ust. 2 pkt 15 ustawy z dnia 8 marca 1990 r. o samorządzie gminnym (Dz.U. z 2016 r. poz. 446, poz. 1579 i poz. 1948 oraz Dz.U. z 2017 r. poz. 730) oraz art. 17 ust. 1 ustawy z dnia 9 października 2015 r. o rewitalizacji (Dz. U. z 2015 r. poz. 1777 oraz 2016 r. poz. 1020 i poz. 1250) w związku z Uchwałą Nr XXX/44/2017 Rady Miasta Włocławek z dnia 27 marca 2017 r. w sprawie wyznaczenia obszaru zdegradowanego i obszaru rewitalizacji na terenie Miasta Włocławek (Dz. Urz. Woj. Kujawsko – Pomorskiego poz. 1552)

uchwala się, co następuje:

§ 1. Przystępuje się do sporządzenia Gminnego Programu Rewitalizacji Miasta Włocławek dla obszaru rewitalizacji wyznaczonego Uchwałą nr XXX/44/2017 Rady Miasta Włocławek z dnia 27 marca 2017 r. w sprawie wyznaczenia obszaru zdegradowanego i obszaru rewitalizacji na terenie Miasta Włocławek (Dz. Urz. Woj. Kujawsko – Pomorskiego poz. 1552).

§ 2. Wykonanie uchwały powierza się Prezydentowi Miasta Włocławek.

§ 3. Uchwała wchodzi w życie z dniem podjęcia.

§ 4. Uchwała podlega podaniu do publicznej wiadomości poprzez ogłoszenie w Biuletynie Informacji Publicznej Urzędu Miasta Włocławek.

*Przewodnicząca
p.o. urzędu
funkcyjno-prawnego*

RADCA PRAWNY

mgr Anna Kaniewska
Tr. Mł. - 188

11.06.2017


Uzasadnienie:

Uchwałą nr XXX/44/2017 Rady Miasta Włocławek z dnia 27 marca 2017 r. w sprawie wyznaczenia obszaru zdegradowanego i obszaru rewitalizacji na terenie Miasta Włocławek określono granice obszaru rewitalizacji. Powyższe warunkuje podjęcie prac nad opracowaniem Gminnego Programu Rewitalizacji, który umożliwi realizację kompleksowych działań rewitalizacyjnych na obszarze Miasta wymagającym, zgodnie z wynikami pogłębionych badań, szczególnego wsparcia, w tym ze środków zewnętrznych.


Wyznaczony ww. uchwałą obszar rewitalizacji położony jest pomiędzy ulicami: Towarową, Targową, wzdłuż Zielonego Rynku (do południowej granicy działki nr ew. 81 KM 50), Królewiecką (od południowej granicy działki nr ew. 78 wzdłuż ulicy Królewieckiej do południowej granicy działki nr ew. 16, wzdłuż zachodniej granicy działek nr ew. 16, 17, 18 KM 50), Zduńską (od zachodniej granicy działki nr ew. 20 wzdłuż południowej granicy działek nr ew. 21 i 161 KM 50), Placem Wolności, wzdłuż Brzeskiej (do południowej granicy działki nr ew. 56/2 KM 45), Wojska Polskiego (od zachodniej granicy działki nr ew. 55/5 KM 45), Placem Kopernika, Wyszyńskiego, Gdańską oraz brzegiem rzeki Wisły na odcinku od ulicy Gdańskiej do ulicy Towarowej.

Obszar ten zamieszkuje (wg danych na dzień 19.09.2016r.) 5 348 mieszkańców (5% ludności miasta), a jego powierzchnia wynosi 42,7 ha (0,5% pow. miasta).

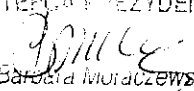
Gminny Program Rewitalizacji opracowany zostanie w oparciu o ustawę z dnia 9 października 2015r. o rewitalizacji (Dz. U. z 2015 r. poz. 1777 oraz 2016 r. poz. 1020 i poz. 1250) w procesie partycypacyjnym przy udziale interesariuszy rewitalizacji.

PREZYDENT MIASTA

dr Marek Wołkowski

DYREKTOR WYDZIAŁU


Alicja Dworżańska

ZASTĘPCA PREZYDENTA


dr Barbara Moraczewska